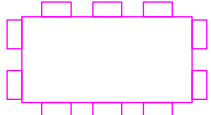

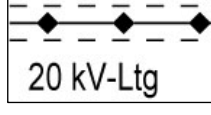




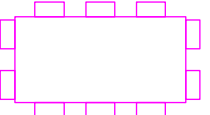

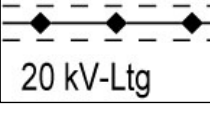


Stand vor der Änderung des Flächennutzungsplanes

1. Änderung des Flächennutzungsplanes im Bereich der 3. Änderung des Bebauungsplanes "Am Mühlholz"

Zeichenerklärung vor der Änderung:

-  Änderungsgeltungsbereich
-  Gewerbegebiete
-  Elektrische Freileitung mit Schutzstreifen und Spannungsangabe
20 kV-Ltg
-  Grünflächen
-  Flächen für die Landwirtschaft

Zeichenerklärung nach der Änderung:

-  Änderungsgeltungsbereich
-  Gewerbegebiete
-  Elektrische Freileitung mit Schutzstreifen und Spannungsangabe
20 kV-Ltg
-  Grünflächen
-  PA 1
Potentielle Ausgleichs- und Ersatzbereiche für Eingriffe in Natur und Landschaft

M 1: 5.000



Fassung 07.01.2020
Büro Sieber
www.buerosieber.de

Gemeinde Bellenberg
1. Änderung des Flächennutzungsplanes im Bereich der 3. Änderung des Bebauungsplanes "Am Mühlholz"

Entwurf